

TAHSİS
ASKI İLANI CETVELİ

NEVŞEHİR İLİ MERA KOMİSYONU BAŞKANLIĞINDAN

Nevşehir İli, **Hacıbektaş İlçesinin, Karaova Köyü** sınırları içerisinde bulunan; mera, yaylak, kışlak, umuma ait çayır ve otlak alanlarının 4342 sayılı Mera Kanununun 9. maddesi hükümlerine göre yapılan tespit ve tahdit çalışmaları ile Komisyonumuzun, Mera Kanununun 11. maddesine göre yapmış olduğu çalışmalarının sonuçlarına göre; **1.980,1 dekar** mera, Nevşehir İli, **Hacıbektaş İlçesinin Karaova Köyü** tüzel kişiliğine, Komisyonumuzun 27/05/2021 tarih ve 645 sayılı kararı ve Valilik Makamının 13/10/2021 tarihli olurları ile Mera Kanununun 12. maddesi hükmü gereği tahsis edilmiş olup, tahsis Kararına esas bilgi ve belgeleri bildirir tutanaklar ekte bulunmaktadır.

İlan edilen belgelerin incelenerek taşınmaz mallar üzerinde itirazı olanlar ile tahsiste hata olduğunu iddia edenlerin ilan müddeti olan 17/11/2021 ile 16/12/2021 tarihleri arasında, Kadastro mahkemelerine itirazda bulunulması, itirazda bulunulmadığı takdirde tahsis çalışmaları sonuçlarının kesinleştirileceği,

4342 sayılı Mera Kanununun 13. maddesi uyarınca ilan olunur.

...../...../2021
Mehmet MARAŞLI
Vali Yardımcısı
Mera Komisyonu Başkanı

EKLER:

- Ek-1** Tahsis için İhtiyaç Tespit Tutanağı (EK-7/A ve EK-7/B) (2 Takım)
- Ek-2** Geçim Kaynağı Cetveli (Ek-7/a) (1 Takım)
- Ek-3** Hayvan Varlığı Cetveli (Ek-7/b) (1 Takım)
- Ek-4** Çiftçi Ailesi Otlatma Hakkı Cetveli (Ek7/d) (1 Takım)
- Ek-5** Komisyon Tahsis Kararı Onayı (EK-8) (1 Takım)

Ek-7/A

4342 Sayılı Mera Kanununun 11. Maddesi gereği Düzenlenen
NEVŞEHİR İLİ HACIBEKTAŞ İLÇESİ KARAOVA KÖYÜ MERA, YAYLAK,
OTLAK VE ÇAYIR ALANLARINA AİT TAHSİS İÇİN İHTİYAÇ TESPİT TUTANAĞI

Karar No : 27.05.2021

Karar Tarihi : 645

1. Aile Sayısı : 80

2. Çiftçi Aile Sayısı : 65

3. Geçim Kaynağı : Tarım ve Hayvancılık

4. Toplam Hayvan Sayısı : 843,9 BBHB

5. Tahsisi yapılacak arazinin Cinsi (Niteliği) : Tespit edilen arazilerin tümü Mera niteliğindedir.

6. Tahsisi Yapılacak Arazinin Yüzölçümü (Da) : Toplam 1.980,1 dekar mera, tahsisi yapılacak alanlar ile ilgili detaylı bilgiler; tespit ve tahdit evraklarında yer almaktadır.

7. Tahsis Edilecek Arazinin Kaynağı: Tahsis edilecek alanlar, 4342 sayılı mera Kanununun 5nci maddesine göre; 1.980,1 dekar (a) bendi kapsamında mera bulunmaktadır.

8. Otlatma Kapasitesi : 14,96 BBHB

9. Tahsisi yapılacak arazilerle ilgili arazi topografyası, arazinin durumu ve sınıfı, kullanım kabiliyeti ve kullanım şekli ile ilgili detaylı bilgiler; tespit ve tahdit evraklarında yer almaktadır.

10. Tahsis Edilen Alanların Bulunduğu Yerin İklim Özelliği : Tipik Orta Anadolu ekolojisi olan karasal iklimin özelliğini göstermektedir.

11. Arazinin Kroki ve 1/5000'lik Haritası : Köye ait mera evrakları klasöründe yer almaktadır.

12. Sulama ve Geçit Yerleri : Harita ve krokide gösterilmiştir.

13. Çiftçi Ailesinin Otlatma Hakkı: Bir çiftçi ailesinin otlatma hakkı 0,230 BBHB'dir. (Çiftçi aileleri ve bu ailelerin otlatma hakkı ile ilgili bilgiler Komisyonumuzca hazırlanan (Ek-7/d) deki cetvelde verilmiştir.)

14. İhtiyaç Fazlası Mera (da): Köyde mevcut hayvan sayısı dikkate alınarak ihtiyaç fazlası mera, yaylak, kışlak, umuma ait çayır ve otlak alanı bulunmaktadır.

Mehmet MARAŞLI
Vali Yardımcısı
Mera Komisyonu Başkanı

Okan YILMAZ

İl Tarım ve Orman Müdürü

Bircan YAMAN

Şube Müdürü V.

Emin KURT

DSİ Şube Müdürü

Abdurrahman TURACI

Milli Emlak Müdürü

Nurdan CÜCEN

Mahkemekat Müdürü

Ersoy SEORUN

Orman İşletme Müdürü

M.Selim ALABAŞ

Kadastro Müdürü

Ahmet YURDUSEV

Ziraat Odası Temsilcisi

Duran ŞAHİN

İl Jan.Kom.Temsilcisi

0/852	6-12				X	0 - 25
0/853	0-2				X	0 - 25
0/854	0-2				X	0 - 25
0/855	0-2				X	0 - 25
0/856	0-2				X	0 - 25
0/857	0-2				X	0 - 25
0/858	0-2				X	0 - 25
0/859	6-12				X	0 - 25
0/860	0-2				X	0 - 25
0/882	6-12				X	0 - 25
0/885	6-12				X	0 - 25
0/886	0-2				X	0 - 25
0/887	0-2				X	0 - 25
0/889	0-2				X	0 - 25
0/937	0-2				X	0 - 25
0/938	0-2				X	0 - 25
0/940	0-2				X	0 - 25
0/942	0-2				X	0 - 25

11. Arazi Kullanma Kabiliyeti, Toprak Kabiliyet Sınıfı ve Arazi Kullanma Şekli : *

Parsel No	Arazi Kullanma Kabiliyeti	Toprak Yapısı (Toprak Kabiliyet sınıfı)	Arazi Kullanım Şekli
0/417		VI	Mera
0/418		IV	Mera
0/419		VI	Mera
0/808		VI	Mera
0/835		IV	Mera
0/852		VI	Mera
0/853		VI	Mera
0/854		VI	Mera
0/855		VI	Mera
0/856		VI	Mera
0/857		VI	Mera
0/858		IV	Mera
0/859		VI	Mera
0/860		IV	Mera
0/882		VI	Mera
0/885		VI	Mera
0/886		IV	Mera
0/887		IV	Mera
0/889		VI	Mera
0/937		VI	Mera
0/938		VI	Mera
0/940		VI	Mera
0/942		IV	Mera

12. Otlatma Kapasitesi *

Parsel No	Alanı (da)	Yararlanılabilir Yeşil Ot Kg/da	Toplam Yeşil Ot	Parsel No	Alanı (da)	Yararlanılabilir Yeşil Ot Kg/da	Toplam Yeşil Ot Kg/da
0/417	54,2	68	3.685,6	0/859	121,0	68	8.228,0
0/418	42,5	68	2.890,0	0/860	33,6	68	2.284,8
0/419	19,5	68	1.326,0	0/882	78,4	68	5.331,2
0/808	148,1	68	10.070,8	0/885	56,8	68	3.862,4
0/835	21,8	68	1.481,7	0/886	14,6	68	992,8
0/852	715,2	68	48.633,6	0/887	273,5	68	18.598,0

Handwritten signatures and initials in blue ink at the bottom of the page.

0/853	13,8	68	938,4	0/889	29,9	68	2.033,2
0/854	205,6	68	13.980,8	0/937	2,1	68	140,4
0/855	122,1	68	8.302,8	0/938	0,9	68	62,8
0/856	5,5	68	374,0	0/940	5,4	68	370,4
0/857	5,5	68	374,0	0/942	8,7	68	594,8
0/858	1,3	68	88,4				

TOPLAM YEŞİL OT (Kg/da)				:		134.644,9	
I (Bir) Sezon Boyunca Tüm Meralardan Elde Edilen Toplam Yararlanabilir Yeşil Ot Miktarı (Kg)							

Köye ait Tüm Mera Alanlarına Ait Otlatma Kapasitesi:

Otlatma Kapasitesi =	14,96	BBHB
----------------------	-------	------

13. Tespit ve Tahdidi Yapılan Alanların Bulunduğu Yerin İklim Özelliği : Tipik Orta Anadolu ekolojisi olan karasal iklimin özelliğini göstermektedir.

14. Tespit Edilen Arazi Arazinin Kroki ve 1/5000 Haritası *: Köye ait mera evrakları klasöründe mevcuttur.

15. İhtiyaç Tespiti:


- Bölgenin Ekolojik Özelliği : Kurak sulama imkanı olmayan verimsiz topraklara sahip
- Bölgenin Tarımsal Özelliği : Tahıl yetiştiriciliği.
- Bölgenin Ekonomik Özelliği : Tarım ve Hayvancılık
- Gelecekteki Muhtemel değişmeler : Meralarının ıslahı ve yem bitkisi ekimi yaygınlaştırılması ile hayvancılık arttırılabilir.


16. Sulama ve Geçit yerleri : Harita ve krokide gösterilmiştir.


17. Çiftçi Ailesinin Otlatma Hakkı: Bir çiftçi ailesinin otlatma hakkı **0,230 BBHB**'dir. (Çiftçi aileleri ve bu ailelerin otlatma hakkı ile ilgili bilgiler Komisyonumuzca hazırlanan (Ek-7/d) deki cetvelde verilmiştir.)


18. İhtiyaç Fazlası Mera (da): Köyde mevcut hayvan sayısı dikkate alınarak ihtiyaç fazlası mera, yaylak, kışlak, umuma ait çayır ve otlak alanı bulunmaktadır.


...../...../2021


Okan YILMAZ
İl Tarım ve Orman Müdürü


Mehmet MARAŞLI
Vali Yardımcısı
Mera Komisyonu Başkanı



Bircan YAMAN
Şube Müdürü V.



Emin KURT
DSİ Şube Müdürü



Abdurrahman TURACI
Milli Emlak Müdürü


Nurdan CÜCEN
Muhakemat Müdürü


Duran ŞAHİN
İl Jan.Kom.Temsilcisi


Ersoy TORUN
Orman İşletme Müdürü


M.Selim ALABAŞ
Kadastro Müdürü


Ahmet YURDUSEV
Ziraat Odası Temsilcisi

TAHSİS ÇALIŞMALARINA ESAS OLACAK GEÇİM KAYNAĞI CETVELİ

İli : NEVŞEHİR
 İlçesi : HACIBEKTAŞ
 Köyü/Beldesi : KARAOVA KÖYÜ
 Mahallesi : -

Sıra No	Adı Soyadı				Ekilişi (Da) ve Hayvan Varlığı (BBHB)				Geçim Kaynağı	
	Aile	İkamet	Çiftçi Ailesi	Hayvanı (BBHB)	Yem Bit.	Sebze	Hububat	Tarım	Hayvancılık	
1	ADEM	GÖNEN		X	0		150	X		
2	AHMET	TEKİN		X	2		200	X	X	
3	AHMET	ÖZTÜRK		X	0		200	X		
4	ALİ	TAŞKIN		X	0		10	X		
5	BAYRAM	YURTTAŞ		X	10,2		600	X	X	
6	BURHAN	TEKİN		X	0		70	X		
7	BÜLENT	TOPAL		X	21				X	
8	BÜLENT	ÜNAL		X	0		300	X		
9	CEVDET	ÜNAL		X	0		250	X		
10	DURSUN	YURTTAŞ		X	0		120	X		
11	ERGÜL	ÖZTÜRK		X	18	50	300	X	X	
12	EROL	GÖNEN		X	0		80	X		
13	ETHEM	GÜNER		X	31		10	X	X	
14	EYÜP	TAŞKIN		X	0		250	X		
15	FATİH	TEKİN		X	26		310	X	X	
16	FEHMİ	TERCAN		X	0		360	X		
17	GÖRKEM	ÜNAL		X	0		200	X		
18	GÜRSEL	YURTTAŞ		X	0	250	350	X		
19	HİDAYET	TEKİN		X	0		150	X		
20	İHSAN	TOPAL		X	15				X	
21	İSMAİL	EFE		X	0		350	X		
22	KAHRAMAN	ÜNAL		X	0		250	X		
23	LEVENT	ÜNAL		X	0		550	X		
24	LEVENT	TOPAL		X	31		120	X	X	
25	MAHİR	GÖNEN		X	56		150	X	X	
26	MAKSUT	GÖNEN		X	0		120	X		
27	MEHMET	ŞAHİN		X	0		15	X		
28	MEHMET (FAHRET)	TEKİN		X	0		200	X		
29	MEHMET (HALİL)	TEKİN		X	0		250	X		
30	MEHMET (SALİH)	TEKİN		X	0		140	X		
31	MUKADERAT	YURTTAŞ		X	0		400	X		
32	MURAT	ALBAYRAK		X	0		80	X		
33	MURAT	TEKİN		X	0		200	X		
34	MURAT (AHMET)	ÜNAL		X	0		300	X		
35	MURAT (ALİ)	ÜNAL		X	0		200	X		
36	MUSTAFA	PEKER		X	28,5		50	X	X	
37	MUZAFFER	GÜNEŞ		X	0		280	X		
38	NACİ	ARDIÇ		X	0		100	X		
39	NADİR	YURTTAŞ		X	430	800	2000	X	X	
40	NECİP	GÖNEN		X	46	10	240	X	X	
41	NURŞEN	EFE		X	0		150	X		
42	NUSRET	GÜNEŞ		X	0		200	X		

4 A 1 1 N 1 A 41

Ek-7/b

TAHSİS KARARINA ESAS OLAN
OTLATABİLECEĞİ HAYVAN SAYISI

İli : NEVŞEHİR
İlçesi : HACİBEKTAŞ
Köyü/Beldesi : KARAOVA KÖYÜ
Mahallesi : -

Sıra No	Büyük Baş ve Küçük Baş Hayvan Varlığı (BBHB)								Toplam
	Kültür		Kültür Melezi		Yerli		Küçükbaş		
	İnek	Da-Düve	İnek	Da-Düve	İnek	Da-Düve	Koyun	Keçi	
2	2								2
5							102		10,2
7							210		21
11	15	5							18
13							310		31
15	20	10							26
20							150		15
24							310		31
25	20	60							56
36	20	5					55		28,5
39	400	50							430
40	40	10							46
43	20	5							23
47	5	5							8
48	5	2							6,2
52							50		5
54	30	40							54
57	2								2
59							205		20,5
63							105		10,5
TOP	579	192	0	0	0	0	1.497	0	843,90

Mehmet MARAŞLI
Vali Yardımcısı
Mera Komisyonu Başkanı

Okan YILMAZ
İl Tarım ve Orman Müdürü

B. Yaman
Bircan YAMAN
Şube Müdürü V.

Emin KURT
DSİ Şube Müdürü

Abdurrahman TURACI
Millî Emlak Müdürü

Nurdan ÇÜÇEN
Muhakemat Müdürü

Ersoy TORUN
Orman İşletme Müdürü

M.Selim ALABAŞ
Kadastro Müdürü

Ahmet YURDUSEY
Ziraat Odası Temsilcisi

Duran ŞAHİN
İl Jan.Kom.Temsilcisi

Tahsis Kararına Esas Olan
ÇİFTÇİ AİLESİNİN OTLATMA HAKKI
OTLATABİLECEĞİ HAYVAN SAYISI

İli
İlçesi
Mahalle /Köyü

: NEVŞEHİR
: HACİBEKTAŞ
: KARAOVA KÖYÜ

Sıra No	Otlatma Hakkı Kazanan Çiftçi Aileleri		Otlatma Hakları (Dekar)					Otlatılacak Hayvan Sayısı (BBHB)
			Mera	Yaylak	Kışlak	Otlak	Çayır	
1	ADEM	GÖNEN	30,46					0,230
2	AHMET	TEKİN	30,46					0,230
3	AHMET	ÖZTÜRK	30,46					0,230
4	ALİ	TAŞKIN	30,46					0,230
5	BAYRAM	YURTTAŞ	30,46					0,230
6	BURHAN	TEKİN	30,46					0,230
7	BÜLENT	TOPAL	30,46					0,230
8	BÜLENT	ÜNAL	30,46					0,230
9	CEVDET	ÜNAL	30,46					0,230
10	DURSUN	YURTTAŞ	30,46					0,230
11	ERGÜL	ÖZTÜRK	30,46					0,230
12	EROL	GÖNEN	30,46					0,230
13	ETHEM	GÜNER	30,46					0,230
14	EYÜP	TAŞKIN	30,46					0,230
15	FATİH	TEKİN	30,46					0,230
16	FEHİMİ	TERCAN	30,46					0,230
17	GÖRKEM	ÜNAL	30,46					0,230
18	GÜRSEL	YURTTAŞ	30,46					0,230
19	HİDAYET	TEKİN	30,46					0,230
20	İHSAN	TOPAL	30,46					0,230
21	İSMAİL	EFE	30,46					0,230
22	KAHRAMAN	ÜNAL	30,46					0,230
23	LEVENT	ÜNAL	30,46					0,230
24	LEVENT	TOPAL	30,46					0,230
25	MAHİR	GÖNEN	30,46					0,230
26	MAKSUT	GÖNEN	30,46					0,230
27	MEHMET	ŞAHİN	30,46					0,230
28	MEHMET (FAHRE)	TEKİN	30,46					0,230
29	MEHMET (HALİL)	TEKİN	30,46					0,230
30	MEHMET (SALİH)	TEKİN	30,46					0,230
31	MUKADERAT	YURTTAŞ	30,46					0,230
32	MURAT	ALBAYRAK	30,46					0,230
33	MURAT	TEKİN	30,46					0,230
34	MURAT (AHMET)	ÜNAL	30,46					0,230
35	MURAT (ALİ)	ÜNAL	30,46					0,230
36	MUSTAFA	PEKER	30,46					0,230
37	MUZAFFER	GÜNEŞ	30,46					0,230
38	NACİ	ARDIÇ	30,46					0,230
39	NADİR	YURTTAŞ	30,46					0,230
40	NECİP	GÖNEN	30,46					0,230
41	NURŞEN	EFE	30,46					0,230
42	NUSRET	GÜNEŞ	30,46					0,230
43	OĞUZ	TEKİN	30,46					0,230
44	OSMAN	ÜNAL	30,46					0,230
45	OSMAN	TAŞKIN	30,46					0,230

44 A ✓ UBE. DYT

Ek-7/d

Tahsis Kararına Esas Olan
**ÇİFTÇİ AİLESİNİN OTLATMA HAKKI
OTLATABİLECEĞİ HAYVAN SAYISI**

İli : NEVŞEHİR
İlçesi : HACİBEKTAŞ
Mahalle /Köyü : KARAOVA KÖYÜ

Sıra No	Otlatma Hakkı Kazanan Çiftçi Aileleri		Otlatma Hakları (Dekar)					Otlatılacak Hayvan Sayısı (BBHB)
			Mera	Yaylak	Kışlak	Otlak	Çayır	
46	ÖMER	ALBAYRAK	30,46					0,230
47	RAMAZAN	TEKİN	30,46					0,230
48	RAMAZAN	GÜNER	30,46					0,230
49	RAMAZAN	ARDIÇ	30,46					0,230
50	REFİK	KARACA	30,46					0,230
51	RÜYA	TAŞKIN	30,46					0,230
52	SABRİ	ÖZBEK	30,46					0,230
53	SAİT	ÖZBEK	30,46					0,230
54	SALİH	GÜNER	30,46					0,230
55	SERVET	PEKER	30,46					0,230
56	SERVET	ARDIÇ	30,46					0,230
57	SEVDA	ÖZBEK	30,46					0,230
58	SÜLEYMAN	GÖNEN	30,46					0,230
59	ŞABAN	ÖZBEK	30,46					0,230
60	ŞAHİN	TEKİN	30,46					0,230
61	SENOL	YURTTAŞ	30,46					0,230
62	TURGUT	ÜNAL	30,46					0,230
63	TÜLAY	GÜNEŞ	30,46					0,230
64	ÜMİT	ÜNAL	30,46					0,230
65	VELİ	ALBAYRAK	30,46					0,230

Mehmet MARAŞLI
Vali Yardımcısı
Mera Komisyonu Başkanı

Okan YILMAZ
İl Tarım ve Orman Müdürü

Bircan YAMAN
Şube Müdürü V.

Emin KURT
DSİ Şube Müdürü

Abdurrahman TURACI
Millî Emlak Müdürü

Nurdan ÇÜCEN
Muhakemat Müdürü

Ersay TORUN
Orman İşletme Müdürü

M.Selim ALABAŞ
Kadastro Müdürü

Ahmet YURDUSEV
Ziraat Odası Temsilcisi

Duran ŞAHİN
İl Jan.Kom.Temsilcisi

**Mera Kanunu'nun 12nci Maddesine Göre Düzenlenen
KOMİSYON TAHSİS KARARI RAPORU**

Karar Tarihi : 27.05.2021
Karar Sayısı : 645
İli : NEVŞEHİR
İlçesi : HACİBEKTAŞ
Köyü/Beldesi : KARAOVA KÖYÜ
Mahallesi : -

Komisyonumuz/...../2021 tarihinde toplanmıştır. Teknik Ekipleri tarafından yapılan çalışmalar sonucu aşağıda belirtilen hususlar karar altına alınmıştır.

- 1. Tahsis Edilen Yerlerin Niteliği :** Tahsis edilen tüm parseller mera niteliğini taşımaktadır. **1.980,1 da mera niteliği** taşımaktadır.
- 2. Tahsis Edilen Yerlerin Miktarı ve Sınırları:** Tahsis edilen parseller **23 adet** parselden ibaret olup, toplam **1.980,1 dekarlık** alana sahiptirler.

Sıra No	Parsel No	Cinsi	Alanı (Da)	Mevkii	Sınırları
1	0/417	Mera	54,2	KÖY İÇİ	Paftasında gösterilmiştir.
2	0/418	Mera	42,5	KÖY İÇİ	Paftasında gösterilmiştir.
3	0/419	Mera	19,5	KÖY İÇİ	Paftasında gösterilmiştir.
4	0/808	Mera	148,1	KÖY İÇİ	Paftasında gösterilmiştir.
5	0/835	Mera	21,8	KÖY İÇİ	Paftasında gösterilmiştir.
6	0/852	Mera	715,2	ÇALI	Paftasında gösterilmiştir.
7	0/853	Mera	13,8	ÇALI	Paftasında gösterilmiştir.
8	0/854	Mera	205,6	ÇALI	Paftasında gösterilmiştir.
9	0/855	Mera	122,1	KÖY İÇİ	Paftasında gösterilmiştir.
10	0/856	Mera	5,5	KÖY İÇİ	Paftasında gösterilmiştir.
11	0/857	Mera	5,5	KÖY İÇİ	Paftasında gösterilmiştir.
12	0/858	Mera	1,3	KÖY İÇİ	Paftasında gösterilmiştir.
13	0/859	Mera	121,0	KÖY İÇİ	Paftasında gösterilmiştir.
14	0/860	Mera	33,6	KÖY İÇİ	Paftasında gösterilmiştir.
15	0/882	Mera	78,4	ÇALI	Paftasında gösterilmiştir.
16	0/885	Mera	56,8	ÖREN	Paftasında gösterilmiştir.
17	0/886	Mera	14,6	ÖREN	Paftasında gösterilmiştir.
18	0/887	Mera	273,5	KÖY İÇİ	Paftasında gösterilmiştir.
19	0/889	Mera	29,9	ÇALI	Paftasında gösterilmiştir.
20	0/937	Mera	2,1	ÇALI	Paftasında gösterilmiştir.
21	0/938	Mera	0,9	ÇALI	Paftasında gösterilmiştir.
22	0/940	Mera	5,4	ÇALI	Paftasında gösterilmiştir.
23	0/942	Mera	8,7	ÇALI	Paftasında gösterilmiştir.

U Y A J 1 19 9

Ayl

3. **Tahsis Amacı** : Söz konusu Mera parsellerinin Tahsisi kasabada mevcut Büyük ve Küçükbaş hayvanların otlatma mevsimi boyunca bu alanlarda otlatılması amacıyla yapılmıştır.

4. **Otlatma Kapasitesi** :Tahsisi yapılan tüm meraların Otlatma Kapasitesi; **14,96 BBHB**'dir.

5. **Çiftçi Ailelerinin Otlatma Hakkı ve Otlatabilecekleri Hayvan Sayısı** :Mera Kanununun 26. maddesi gereğince yapılan tespitler sonucu bir çiftçi ailesi 6 Aylık otlatma sezonu boyunca **0,230 BBHB** kadar hayvan otlatacaktır. Otlatmanın başlama ve bitiş tarihleri ile çiftçi ailelerinin otlatabilecekleri Büyük ve Küçükbaş hayvan sayıları, sahip oldukları hayvan cinsine göre, hayvan cinsi katsayıları dikkate alınarak belirlenecek ve bu konuda bir cetvel oluşturulacaktır. Söz konusu otlatma haklarının kullanılması otlatma mevsiminin başlama ve bitiş tarihleri ile otlatma gün sayılarının takip işlemi köyde kurulacak olan Mera Yönetim Birliği ile İl ve İlçe Tarım ve Orman Müdürlükleri tarafından yapılacak ve otlatma işlemlerinin usulüne uygun olarak yapılması ve otlatma planlarına uyulmaması durumunda Mera Kanununun 26. maddesi hükümleri uygulanacaktır.

6. **Sulama ve Geçit Yerleri** : Harita ve krokilerde belirtilmiştir.

7. **İhtiyaç fazlası Mera, Yaylak, Kışlak, Otlak ve Çayır Alanları (Da)** : Köyde mevcut hayvan sayıları dikkate alınmış ve ihtiyaç fazlası mera olmadığı anlaşılmıştır.

Mera Kanunu'nun 12 nci Maddesine İstinaden Komisyonumuz, **27/05/2021** tarihinde **645** sayılı toplantısını, aşağıda imzaları bulunan **10 (On)** üyenin katılımı ile gerçekleştirmiştir.

Toplantıya katılan üyeler, 4342 sayılı Mera Kanunu'nun 11inci maddesi ve bu kanuna istinaden çıkarılan Mera yönetmeliğine göre hazırlanan Tahsis İçin İhtiyaç Tespiti Cetveli (Ek-7) ve eklerinde belirtilen bilgi ve belgelerle diğer belgeleri inceleyerek Tahsis Kararı Raporu'nu hazırlamıştır. Komisyon toplantısına katılan üyelerin oy birliği ile Mera Kanunu'nun 12nci maddesine göre, **1.980,1 dekar mera**, Nevşehir ili **Hacıbektaş ilçesi Karaova köyü'ne** tahsis edilmesine ve tahsis kararının Valilik Makamının onayına sunulmasına Komisyon toplantısına katılan üyelerin oy birliği ile karar verilmiştir.

Tasviplerinize arz ederim.

...../...../2021

Mehmet MARAŞLI
Vali Yardımcısı
Mera Komisyonu Başkanı

Okan YILMAZ
İl Tarım ve Orman Müdürü

B. Yaman
Bircan YAMAN
Şube Müdürü V.

Emin KURT
DSİ Şube Müdürü

Abdurrahman TURACI
Milli Emlak Müdürü

Nurdan ÇÜCEN
Muhakemat Müdürü

Ersoy TORUN
Orman İşletme Müdürü

M.Selim ALABAŞ
Kadastro Müdürü

Ahmet YURDUSEV
Ziraat Odası Temsilcisi

Duran ŞAHİN
İl Jan.Kom.Temsilcisi

UYGUNDUR

.13./10/2021

İnci SEZER BECEL

Vali