

**TAHSİS**  
**ASKI İLANI CETVELİ**

**NEVŞEHİR İLİ MERA KOMİSYONU BAŞKANLIĞINDAN**

Nevşehir İli, **Gülşehir İlçesinin, Yamalı Köyü/Kasabası** sınırları içerisinde bulunan; mera, yaylak, kışlak, umuma ait çayır ve otlak alanlarının 4342 sayılı Mera Kanununun 9. maddesi hükümlerine göre yapılan tespit ve tahdit çalışmaları ile Komisyonumuzun, Mera Kanununun 11. maddesine göre yapmış olduğu çalışmalarının sonuçlarına göre; **1.368,7 dekar** mera, Nevşehir İli, **Gülşehir İlçesinin Yamalı Köyü/Kasabası** tüzel kişiliğine, Komisyonumuzun 27/05/2021 tarih ve 645 sayılı kararı ve Valilik Makamının 18/10/2021 tarihli olurları ile Mera Kanununun 12. maddesi hükmü gereği tahsis edilmiş olup, tahsis Kararına esas bilgi ve belgeleri bildirir tutanaklar ekte bulunmaktadır.

İlan edilen belgelerin incelenerek taşınmaz mallar üzerinde itirazı olanlar ile tahsiste hata olduğunu iddia edenlerin ilan müddeti olan **18/11/2021 ile 17/12/2021** tarihleri arasında, Kadastro mahkemelerine itirazda bulunulması, itirazda bulunulmadığı takdirde tahsis çalışmaları sonuçlarının kesinleştirileceği,

4342 sayılı Mera Kanununun 13. maddesi uyarınca ilan olunur.

...../...../2021  
**Mehmet MARAŞLI**  
**Vali Yardımcısı**  
**Mera Komisyonu Başkanı**

**EKLER:**

- Ek-1** Tahsis için İhtiyaç Tespit Tutanağı (EK-7/A ve EK-7/B) (2 Takım)
- Ek-2** Geçim Kaynağı Cetveli (Ek-7/a) (1 Takım)
- Ek-3** Hayvan Varlığı Cetveli (Ek-7/b) (1 Takım)
- Ek-4** Çiftçi Ailesi Otlatma Hakkı Cetveli (Ek7/d) (1 Takım)
- Ek-5** Komisyon Tahsis Kararı Onayı (EK-8) (1 Takım)

Ek-7/A

4342 Sayılı Mera Kanununun 11. Maddesi gereği Düzenlenen  
NEVŞEHİR İLİ GÜLŞEHİR İLÇESİ YAMALI KÖYÜ MERA, YAYLAK,  
OTLAK VE ÇAYIR ALANLARINA AİT TAHSİS İÇİN İHTİYAÇ TESPİT TUTANAĞI

Karar No : 27.05.2021

Karar Tarihi : 645

1. Aile Sayısı : 35

2. Çiftçi Aile Sayısı : 24

3. Geçim Kaynağı : Tarım ve Hayvancılık

4. Toplam Hayvan Sayısı : 149,7 BBHB

5. Tahsisi yapılacak arazinin Cinsi (Niteliği) : Tespit edilen arazilerin tümü Mera niteliğindedir.

6. Tahsisi Yapılacak Arazinin Yüzölçümü (Da) : Toplam 1.368,7 dekar mera, tahsisi yapılacak alanlar ile ilgili detaylı bilgiler; tespit ve tahdit evraklarında yer almaktadır.

7. Tahsis Edilecek Arazinin Kaynağı: Tahsis edilecek alanlar, 4342 sayılı mera Kanununun 5nci maddesine göre; 1.368,7 dekar (a) bendi kapsamında mera bulunmaktadır.

8. Otlatma Kapasitesi : 10,34 BBHB

9. Tahsisi yapılacak arazilerle ilgili arazi topografyası, arazinin durumu ve sınıfı, kullanım kabiliyeti ve kullanım şekli ile ilgili detaylı bilgiler; tespit ve tahdit evraklarında yer almaktadır.

10. Tahsis Edilen Alanların Bulunduğu Yerin İklim Özelliği : Tipik Orta Anadolu ekolojisi olan karasal iklimin özelliğini göstermektedir.

11. Arazinin Kroki ve 1/5000'lik Haritası : Köye ait mera evrakları klasöründe yer almaktadır.

12. Sulama ve Geçit Yerleri : Harita ve krokide gösterilmiştir.

13. Çiftçi Ailesinin Otlatma Hakkı: Bir çiftçi ailesinin otlatma hakkı 0,431 BBHB'dir. (Çiftçi aileleri ve bu ailelerin otlatma hakkı ile ilgili bilgiler Komisyonumuzca hazırlanan (Ek-7/d) deki cetvelde verilmiştir.)

14. İhtiyaç fazlası mera (da): Köyde mevcut hayvan sayısı dikkate alınarak ihtiyaç fazlası mera, yaylak, kışlak, umuma ait çayır ve otlak alanı bulunmaktadır.

Mehmet MARAŞLI  
Vali Yardımcısı  
Mera Komisyonu Başkanı

B. Yaman  
Bircan YAMAN  
Şube Müdürü V.

Emin KURT  
DSİ Şube Müdürü

Abdurrahman TURACI  
Milli Emlak Müdürü

Nurdan CÜCEN  
Muhakemat Müdürü

Ersoy FORUN  
Orman İşletme Müdürü

M.Selim ALABAŞ  
Kadastro Müdürü

Ahmet YURDUŞEV  
Ziraat Odası Temsilcisi

Duran ŞAHİN  
İl Jan.Kom.Temsilcisi

Ek-7/B

4342 Sayılı Mera Kanununun 11. Maddesi gereği Düzenlenen  
NEVŞEHİR İLİ GÜLŞEHİR İLÇESİ YAMALI KÖYÜ MERA, YAYLAK,  
KIŞLAK, OTLAK VE ÇAYIR ALANLARINA AİT TAHSİS İÇİN İHTİYAÇ TESPİT  
TUTANAĞI

Karar No : 27.05.2021  
Karar Tarihi : 645

1. İli : NEVŞEHİR  
2. İlçesi : GÜLŞEHİR  
3. Köyü/Mahalle : YAMALI  
4. Aile Sayısı : 35  
5. Çiftçi Aile Sayısı : 24  
6. Geçim Kaynağı : Tarım ve Hayvancılık  
7. Hayvan Varlığı : 149,7 BBHB

Kültür			Kültür Melezi			Yerli			Diğer					
Boğa	İnek	Dana-Düve	Boğa	İnek	Dana-Düve	Boğa	İnek	Dana-Düve	Erkek Manda	Dişi Manda	Koyun	Keçi	Kuzu Oğlak	At
0	85	37	0	0	0	0	0	0	0	0	425	0	0	0
Toplam :									149,7 BBHB					

8. Tespiti ve Tahditi Yapılan Arazinin Cinsi (Niteliği) \*: Tümü Mera niteliğindedir.

9. Tespiti Tahditi Yapılan arazının Büyüklüğü \* (da) ve 5nci maddenin hangi bendine göre yapıldığı :

Sıra No	Parsel No	Yüzölçümü (da)	5.md.hangi bendinin İşletildiği	Sıra No	Parsel No	Yüzölçümü (da)	5.md.hangi bendinin İşletildiği
1	101/5	25,4	5/a	6	105/33	10,0	5/a
2	102/20	575,5	5/a	7	105/34	71,9	5/a
3	103/68	74,0	5/a	8	110/2	20,5	5/a
4	104/21	544,7	5/a	9	110/8	9,0	5/a
5	104/22	37,8	5/a				
TOPLAM MERA ALANI (DEKAR)						1.368,7	

10. Tespiti ve Tahditi Yapılan Arazinin Topoğrafyası ve Mera Sınıfı :

Parsel No	Topoğrafyası (%) Eğim	Mera Sınıfı				Kaliteli Bitki %
		Çok İyi	İyi	Orta	Zayıf	
101/5	0-2				X	0 - 25
102/20	6-12				X	0 - 25
103/68	6-12				X	0 - 25
104/21	6-12				X	0 - 25
104/22	6-12				X	0 - 25
105/33	6-12				X	0 - 25
105/34	2-6				X	0 - 25
110/2	2-6				X	0 - 25
110/8	2-6				X	0 - 25

11.Arazi Kullanma Kabiliyeti, Toprak Kabiliyet Sınıfı ve Arazi Kullanma Şekli : \*

Parsel No	Arazi Kullanma Kabiliyeti	Toprak Yapısı (Toprak Kabiliyet sınıfı)	Arazi Kullanım Şekli
101/5		IV	Mera
102/20		VI	Mera

103/68		VI	Mera
104/21		VI	Mera
104/22		VI	Mera
105/33		VI	Mera
105/34		IV	Mera
110/2		VI	Mera
110/8		VI	Mera

## 12. Otlatma Kapasitesi \*

### Mera

Parsel No	Alanı (da)	Yararlanılabilir Yeşil Ot Kg/da	Toplam Yeşil Ot	Parsel No	Alanı (da)	Yararlanılabilir Yeşil Ot Kg/da	Toplam Yeşil Ot Kg/da
101/5	25,4	68	1.727,6	105/33	10,0	68	680,0
102/20	575,5	68	39.131,3	105/34	71,9	68	4.889,2
103/68	74,0	68	5.032,0	110/2	20,5	68	1.396,7
104/21	544,7	68	37.039,6	110/8	9,0	68	609,8
104/22	37,8	68	2.567,9				
<b>TOPLAM YEŞİL OT (Kg/da)</b>					<b>:</b>	<b>93.074,2</b>	
I (Bir) Sezon Boyunca Tüm Meralardan Elde Edilen Toplam Yararlanılabilir Yeşil Ot Miktarı (Kg)							

### Köye ait Tüm Mera Alanlarına Ait Otlatma Kapasitesi:

Otlatma Kapasitesi =	10,34	BBHB
----------------------	-------	------

13. Tespit ve Tahdidi Yapılan Alanların Bulunduğu Yerin İklim Özelliği :Tipik Orta Anadolu ekolojisi olan karasal iklimin özelliğini göstermektedir.

14. Tespit Edilen Arazi Arazinin Kroki ve 1/5000 Haritası \*: Köye ait mera evrakları klasöründe mevcuttur.

### 15. İhtiyaç Tespiti:


- Bölgenin Ekolojik Özelliği : Kurak sulama imkanı olmayan verimsiz topraklara sahip
- Bölgenin Tarımsal Özelliği : Tahıl yetiştiriciliği.
- Bölgenin Ekonomik Özelliği : Tarım ve Hayvancılık
- Gelecekteki Muhtemel değişimler : Meralarının ıslahı ve yem bitkisi ekimi yaygınlaştırılması ile hayvancılık artırılabilir.


16. Sulama ve Geçit yerleri : Harita ve krokide gösterilmiştir.


17. Çiftçi Ailesinin Otlatma Hakkı: Bir çiftçi ailesinin otlatma hakkı 0,431 BBHB'dir. (Çiftçi aileleri ve bu ailelerin otlatma hakkı ile ilgili bilgiler Komisyonumuzca hazırlanan (Ek-7/d) deki cetvelde verilmiştir.)

18. İhtiyaç Fazlası Mera (da): Köyde mevcut hayvan sayısı dikkate alınarak ihtiyaç fazlası mera, yaylak, kışlak, umuma ait çayır ve otlak alanı bulunmaktadır.

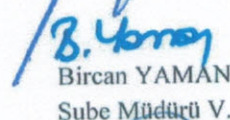
..../..../2021


  
Okan YILMAZ  
İl Tarım ve Orman Müdürü


  
Nurdan CÜCEN  
Muhakemat Müdürü


  
Duran ŞAHİN  
İl Jan.Kom.Temsilcisi


  
Mehmet MARAŞLI  
Yalı Yardımcısı  
Mera Komisyonu Başkanı


  
Bircan YAMAN  
Şube Müdürü V.

  
Ersoy TÖREN  
Orman İşletme Müdürü

  
Emin KURU  
DSİ Şube Müdürü

  
M.Selim ALABAŞ  
Kadastro Müdürü

  
Abdurrahman TURACI  
Milli Emlak Müdürü

  
Ahmet YURDUSEV  
Ziraat Odası Temsilcisi

## TAHSİS ÇALIŞMALARINA ESAS OLACAK GEÇİM KAYNAĞI CETVELİ

İli  
İlçesi  
Köyü/Beldesi  
Mahallesi

: NEVŞEHİR  
: GÜLŞEHİR  
: YAMALI  
: -

Sıra No	Adı Soyadı		Ekilişi (Da) ve Hayvan Varlığı (BBHB)					Geçim Kaynağı		
	Aile	İkamet	Çiftçi Ailesi	Hayvanı (BBHB)	Yem Bit.	Sebze	Hububat	Tarım	Hayvancılık	
1	ADNAN	GÜL		X	0			20	X	
2	AKIN	GÜL		X	0			35	X	
3	ALİ	GÜL		X	21			50	X	X
4	BAKİ	GÜL		X	21,5			400	X	X
5	BAYRAM	GÜL		X	4,2			25	X	X
6	BÜLENT	GÜL		X	21	40		100	X	X
7	DENİZ	AKGÜL		X	0			20	X	
8	EROL	GÜL		X	5,6			110	X	X
9	GÜLTEN	ÖZDEMİR		X	0			45	X	
10	GÜRSEL	GÜL		X	0			90	X	
11	HACI ALİ	GÜL		X	0			150	X	
12	HACI ÖMER	GÜL		X	0			20	X	
13	HAVVA	ÖZDEMİR		X	0			20	X	
14	HAYRİ	GÜL		X	28	60		140	X	X
15	KASIM	AKGÜL		X	34			180	X	X
16	MERYEM	ÖZDEMİR		X	0			30	X	
17	MUSTAFA	ASILSOY		X	0			30	X	
18	NAMİK	GÜL		X	0			190	X	
19	RIZA	GÜL		X	5,2			25	X	X
20	SULTAN	GÜL		X	0			140	X	
21	ÜNAL	GÜL		X	0			110	X	
22	YALÇIN	GÜL		X	9,2			140	X	X
23	YASİN	GÜL		X	0			50	X	
24	YUSUF	GÜL		X	0			140	X	

Mehmet MARAŞLI  
Vali Yardımcısı  
Mera Komisyonu Başkanı

Okan YILMAZ  
İl Tarım ve Orman Müdürü

B. Yaman  
Bircan YAMAN  
Şube Müdürü V.

Emin KURT  
DSİ Şube Müdürü

Abdurrahman TURACI  
Millî Emlak Müdürü

Nurdan ÇÜCEN  
Mahkemât Müdürü

Ersoy TORUN  
Orman İşletme Müdürü

M.Selim ALABAŞ  
Kadastro Müdürü

Ahmet YURDUSEV  
Ziraat Odası Temsilcisi

Duran ŞAHİN  
İl Jan.Kom.Temsilcisi

Ek-7/b

TAHSİS KARARINA ESAS OLAN  
OTLATABİLECEĞİ HAYVAN SAYISI

İli : NEVŞEHİR  
İlçesi : GÜLŞEHİR  
Köyü/Beldesi : YAMALI  
Mahallesi : -

Sıra No	Büyük Baş ve Küçük Baş Hayvan Varlığı (BBHB)								Toplam
	Kültür		Kültür Melezi		Yerli		Küçükbaş		
	İnek	Da-Düve	İnek	Da-Düve	İnek	Da-Düve	Koyun	Keçi	
3							210		21
4							215		21,5
5	3	2							4,2
6	15	10							21
8	5	1							5,6
14	25	5							28
15	25	15							34
19	4	2							5,2
22	8	2							9,2
TOP	85	37	0	0	0	0	425	0	149,70

Mehmet MARAŞLI  
Vali Yardımcısı  
Mora Komisyonu Başkanı

Okan YILMAZ  
İl Tarım ve Orman Müdürü

Bircan YAMAN  
Şube Müdürü V.

Emin KURT  
DSİ Şube Müdürü

Abdullah TURACI  
MİH Emlak Müdürü

Nurdan ÇÜCEN  
Muhakemat Müdürü

Ersoy TORUN  
Orman İşleme Müdürü

M.Selim ALABAŞ  
Kadastro Müdürü

Ahmet YILDIZ  
Ziraat Odası Temsilcisi

Duran ŞAHİN  
İl Jan.Kom.Temsilcisi

Ek-7/d

Tahsis Kararına Esas Olan  
ÇİFTÇİ AİLESİNİN OTLATMA HAKKI  
OTLATABİLECEĞİ HAYVAN SAYISI

İli  
İlçesi  
Mahalle /Köyü

: NEVŞEHİR  
: GÜLŞEHİR  
: YAMALI

Sıra No	Otlatma Hakkı Kazanan Çiftçi Aileleri		Otlatma Hakları ( Dekar)					Otlatılacak Hayvan Sayısı (BBHB)
			Mera	Yaylak	Kışlak	Otlak	Çayır	
1	ADNAN	GÜL	57,03					0,431
2	AKIN	GÜL	57,03					0,431
3	ALİ	GÜL	57,03					0,431
4	BAKİ	GÜL	57,03					0,431
5	BAYRAM	GÜL	57,03					0,431
6	BÜLENT	GÜL	57,03					0,431
7	DENİZ	AKGÜL	57,03					0,431
8	EROL	GÜL	57,03					0,431
9	GÜLTEN	ÖZDEMİR	57,03					0,431
10	GÜRSEL	GÜL	57,03					0,431
11	HACI ALİ	GÜL	57,03					0,431
12	HACI ÖMER	GÜL	57,03					0,431
13	HAVVA	ÖZDEMİR	57,03					0,431
14	HAYRİ	GÜL	57,03					0,431
15	KASIM	AKGÜL	57,03					0,431
16	MERYEM	ÖZDEMİR	57,03					0,431
17	MUSTAFA	ASILSOY	57,03					0,431
18	NAMIK	GÜL	57,03					0,431
19	RIZA	GÜL	57,03					0,431
20	SULTAN	GÜL	57,03					0,431
21	ÜNAL	GÜL	57,03					0,431
22	YALÇIN	GÜL	57,03					0,431
23	YASIN	GÜL	57,03					0,431
24	YUSUF	GÜL	57,03					0,431

Mehmet MARAŞLI  
Vali Yardımcısı  
Mera Komisyonu Başkanı

Okan YILMAZ  
İl Tarım ve Orman Müdürü

B. Yaman  
Bircan YAMAN  
Şube Müdürü V.

Emin KURT  
DSİ Şube Müdürü

Abdurrahman TURACI  
Mülki Emlak Müdürü

Nürdan ÇÜCEN  
Muhakemat Müdürü

Ersoy TORUN  
Orman İşletme Müdürü

M.Selim ALABAŞ  
Kadastro Müdürü

Ahmet YURDUSEV  
Ziraat Odası Temsilcisi

Duran ŞAHİN  
İl Jan.Kom.Temsilcisi

EK-8

Mera Kanunu'nun 12nci Maddesine Göre Düzenlenen  
KOMİSYON TAHSİS KARARI RAPORU

Karar Tarihi : 27.05.2021  
Karar Sayısı : 645  
İli : NEVŞEHİR  
İlçesi : GÜLŞEHİR  
Köyü/Beldesi : YAMALI  
Mahallesi : -

Komisyonumuz ....../...../2021 tarihinde toplanmıştır. Teknik Ekipleri tarafından yapılan çalışmalar sonucu aşağıda belirtilen hususlar karar altına alınmıştır.

1. **Tahsis Edilen Yerlerin Niteliği** : Tahsis edilen tüm parseller mera niteliğini taşımaktadır. 1.368,7 da mera niteliği taşımaktadır.
2. **Tahsis Edilen Yerlerin Miktarı ve Sınırları**: Tahsis edilen parseller 9 adet parselden ibaret olup, toplam 1.368,7 dekarlık alana sahiptirler.

Sıra No	Parsel No	Cinsi	Alanı (Da)	Mevkii	Sınırları
1	101/5	Mera	25,4	BUCAK	Paftasında gösterilmiştir.
2	102/20	Mera	575,5	KÖY İÇİ	Paftasında gösterilmiştir.
3	103/68	Mera	74,0	KÖY İÇİ	Paftasında gösterilmiştir.
4	104/21	Mera	544,7	TILKI DELİĞİ	Paftasında gösterilmiştir.
5	104/22	Mera	37,8	TILKI DELİĞİ	Paftasında gösterilmiştir.
6	105/33	Mera	10,0	ESKİ AĞIL	Paftasında gösterilmiştir.
7	105/34	Mera	71,9	KÖY İÇİ	Paftasında gösterilmiştir.
8	110/2	Mera	20,5	KÖY İÇİ	Paftasında gösterilmiştir.
9	110/8	Mera	9,0	KÖY İÇİ	Paftasında gösterilmiştir.

3. **Tahsis Amacı** : Söz konusu Mera parsellerinin Tahsisi kasabada mevcut Büyük ve Küçükbaş hayvanların otlatma mevsimi boyunca bu alanlarda otlatılması amacıyla yapılmıştır.


4. **Otlatma Kapasitesi** :Tahsisi yapılan tüm meraların Otlatma Kapasitesi; 10,34 BBHB'dir.

5. **Çiftçi Ailelerinin Otlatma Hakkı ve Otlatabilecekleri Hayvan Sayısı** :Mera Kanununun 26. maddesi gereğince yapılan tespitler sonucu bir çiftçi ailesi 6 Aylık otlatma sezonu boyunca 0,431 BBHB kadar hayvan otlatacaktır. Otlatmanın başlama ve bitiş tarihleri ile çiftçi ailelerinin otlatabilecekleri Büyük ve Küçükbaş hayvan sayıları, sahip oldukları hayvan cinsine göre, hayvan cinsi katsayıları dikkate alınarak belirlenecek ve bu konuda bir cetvel oluşturulacaktır. Söz konusu otlatma haklarının kullanılması otlatma mevsiminin başlama ve bitiş tarihleri ile otlatma gün sayılarının takip işlemi köyde kurulacak olan Mera Yönetim Birliği ile İl ve İlçe Tarım ve Orman Müdürlükleri tarafından yapılacak ve otlatma işlemlerinin usulüne uygun olarak yapılmaması ve otlatma planlarına uyulmaması durumunda Mera Kanununun 26. maddesi hükümleri uygulanacaktır.

6. **Sulama ve Geçit Yerleri** : Harita ve krokilerde belirtilmiştir.

7. **İhtiyaç fazlası Mera, Yaylak, Kışlak, Otlak ve Çayır Alanları (Da)** : Köyde mevcut hayvan sayıları dikkate alınmış ve ihtiyaç fazlası mera olmadığı anlaşılmıştır.

Mera Kanunu'nun 12 nci Maddesine İstinaden Komisyonumuz, 27/05/2021 tarihinde 645 sayılı toplantısını, aşağıda imzaları bulunan 10 (On) üyenin katılımı ile gerçekleştirmiştir.





Toplantıya katılan üyeler, 4342 sayılı Mera Kanunu'nun 11inci maddesi ve bu kanuna istinaden çıkarılan Mera yönetmeliğine göre hazırlanan Tahsis İçin İhtiyaç Tespiti Cetveli (Ek-7) ve eklerinde belirtilen bilgi ve belgelerle diğer belgeleri inceleyerek Tahsis Kararı Raporu'nu hazırlamıştır. Komisyon toplantısına katılan üyelerin oy birliği ile Mera Kanunu'nun 12nci maddesine göre, **1.368,7 dekar mera**, Nevşehir ili **Gülşehir ilçesi Yamalı köyü'ne** tahsis edilmesine ve tahsis kararının Valilik Makamının onayına sunulmasına Komisyon toplantısına katılan üyelerin oy birliği ile karar verilmiştir.

Tasviplerinize arz ederim.

...../...../2021

Mehmet MAK AŞLI  
Vali Yardımcısı  
Mera Komisyonu Başkanı

Abdurrahman TURACI  
Millî Emlak Müdürü

Ahmet YURDUŞEV  
Ziraat Odası Temsilcisi

Emir KURU  
DSİ Şube Müdürü

M.Selim ALABAŞ  
Kadastro Müdürü

B.Yaman  
Bircan YAMAN  
Şube Müdürü V.

Ersoy TORUN  
Orman İşletme Müdürü

Okan YILMAZ  
İl Tarım ve Orman Müdürü

Nurdan ÇÜCEN  
Muhakemat Müdürü

Dursun ŞAHİN  
İl Jan.Kom. Temsilcisi

UYGUNDUR  
15/10/2021

İnci SEZER BECEL  
Vali